



Miejscowy plan zagospodarowania przestrzennego gminy Trawniki - etap IV

Załącznik nr 1
do Uchwały Nr/...../.....
Rady Gminy Trawniki
z dnia



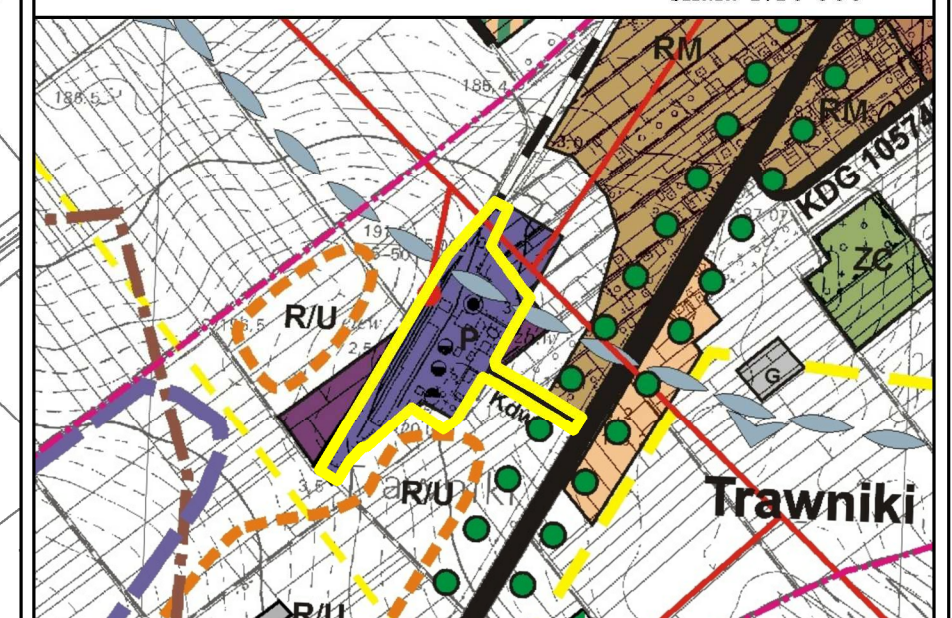
Skala 1:1000



USTALENIA OBOWIAZUJĄCE:	
	granica obszaru objętego planem
	linia rozgraniczająca tereny o różnym przeznaczeniu lub różnych zasadach zagospodarowania
	nieprzekraczalna linia zabudowy
	P teren obiektów produkcyjnych, składów i magazynów
	R teren rolny
	KDW teren drogi wewnętrznej
	strefa ochronna napowietrznej linii elektroenergetycznej średniego napięcia
	GZWP 406 cały obszar objęty planem znajduje się w granicach Głównego Zbiornika Wód Podziemnych nr 406 "Lublin"
ELEMENTY INFORMACYJNE:	
	układ drogowy poza granicami planu
	zwymerowane odległości (mierzone w metrach)

Wrys ze Studium uwarunkowań i kierunków zagospodarowania przestrzennego gminy Trawniki przyjętego uchwałą nr XXXV/217/14 Rady Gminy Trawniki z dnia 7 listopada 2014 r.

skala 1:10 000



	granica obszaru objętego planem
	tereny obiektów produkcyjnych, składów i magazynów
	tereny rolnicze
	drogi wewnętrzne

1P

1R

GZWP 406

1KDW

droga wojewódzka